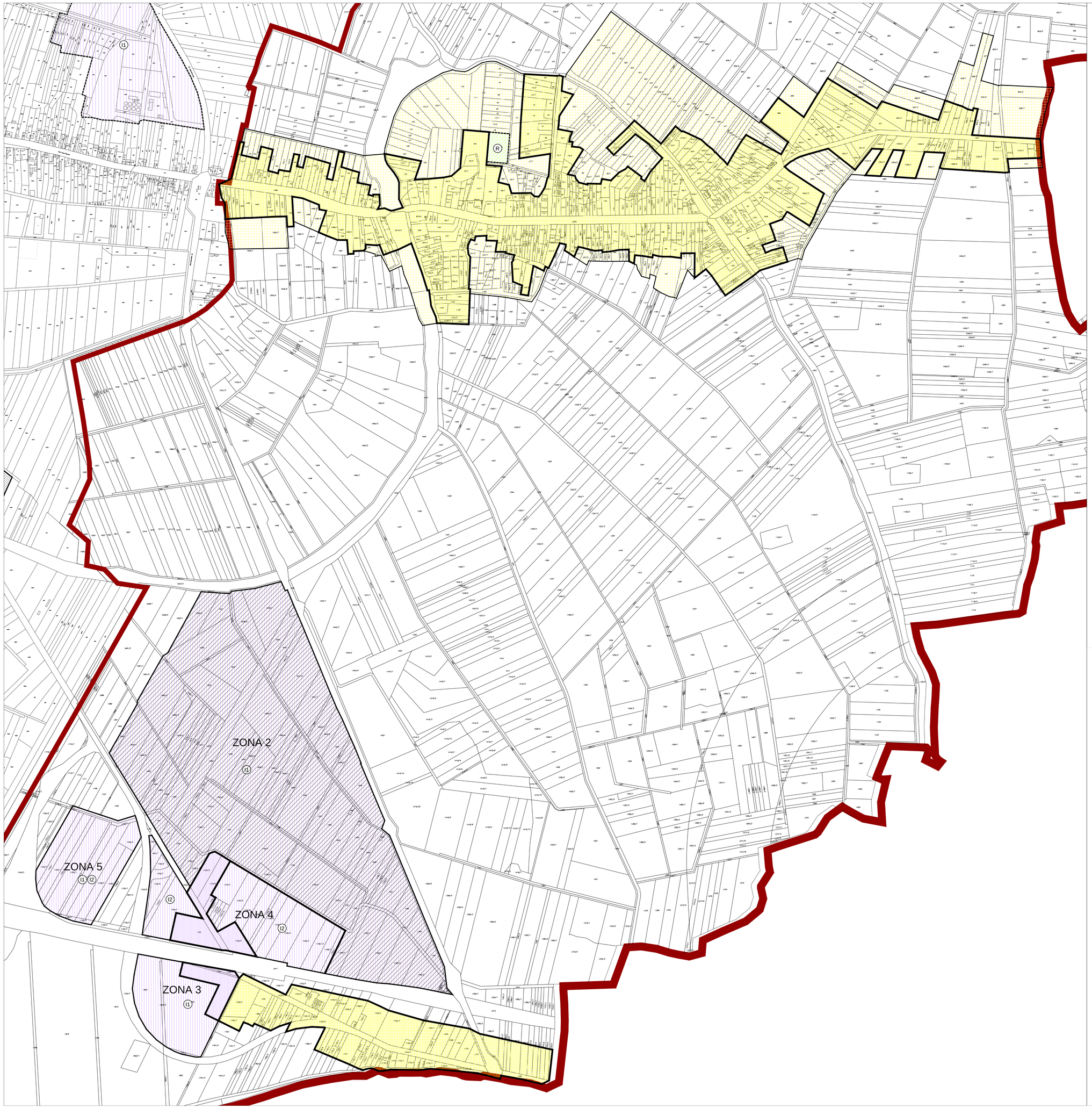

25ha
1ha
500m 1 2 3km

MJ. 1 : 5 000

Teritorijalne i statističke granice

GRANICA NASELJA

Razvoj i uređenje prostora/površina naselja

IZGRAĐENI DIO GRAĐEVINSKOG PODRUČJA

NEIZGRAĐENI UREĐENI DIO GRAĐEVINSKOG PODRUČJA

NEIZGRAĐENI NEUREĐENI DIO GRAĐEVINSKOG PODRUČJA

REZERVIRANI PROSTOR ODREĐENE NAMJENE OD ZNAČAJA ZA RAZVOJ NASELJA:

R - SPORTSKO- REKREACIJSKA NAMJENA

Razvoj i uređenje prostora/površina izvan naselja

post. plan.

I I GOSPODARSKA NAMJENA-PROIZVODNA
proizvodno-poslovna I1, pretežito poslovna I2

Općina: **OPĆINA VELIKA KOPANICA**	
Županija: **BRODSKO - POSAVSKA ŽUPANIJA**	
Naziv prostornog plana: **IV. IZMJENE I DOPUNE PROSTORNOG PLANA UREĐENJA OPĆINE VELIKA KOPANICA PRIJEDLOG PLANA za javnu raspravu**	
Naziv kartografskog prikaza: **GRAĐEVINSKO PODRUČJE NASELJA BERAVCI**	
Broj kartografskog prikaza: **4.1.**	Mjerilo kartografskog prikaza: **1:5000**
Odluka predstavničkog tijela o izradi plana (službeno glasilo): **"Službeni vjesnik Brodsko- posavske županije" broj 14/2016, od 19. srpanj 2016.**	Odluka predstavničkog tijela o donošenju plana (službeno glasilo):
Javna rasprava (datum objave):	Javni uvid održan:
Pečat tijela odgovornog za provođenje javne rasprave:	Odgovorna osoba za provođenje javne rasprave: **MARIJA LOLIĆ** potpis
Pravna osoba/tijelo koje je izradilo plan: **3E PROJEKTI d.o.o., Maksimirska 81, Zagreb**	
Pečat pravne osobe/tijela koje je izradilo plan:	Odgovorna osoba: **Direktorica: INES MATULIĆ, MBA** potpis
Odgovorni voditelj: **JELENA ŠIMAT, dipl.ing.arh.** potpis	Pečat Odgovornog voditelja:
Stručni tim u izradi plana: MIRJANA MILOŠEVSKI NTONTOS, mag.ing.arch. JELENA ŠIMAT, mag.ing.arch. SOFIJA WALDGONI - TONKOVIĆ, mag.ing.arch. NIKOLINA KREŠO, mag.ing.prosp.arch. TANJA UDOVČ, mag.ing.prosp.arch.	MATEJ ŽIVKOVIĆ, mag.oec. MATE RUPIĆ, mag.ing.prosp.arch. VLADIMIR MODRIĆ, mag.iur. SILVA NESEK, dipl.ing.bioteh. MILORAD BOŽIĆ, dipl.ing.prom.
Pečat predstavničkog tijela:	Predsjednik predstavničkog tijela: **Povjerenik Vlade Republike Hrvatske: JOSIP GLAVAČEVIĆ** potpis
Istovjetnost ovog prostornog plana s izvornikom ovjerava: potpis	Pečat nadležnog tijela:

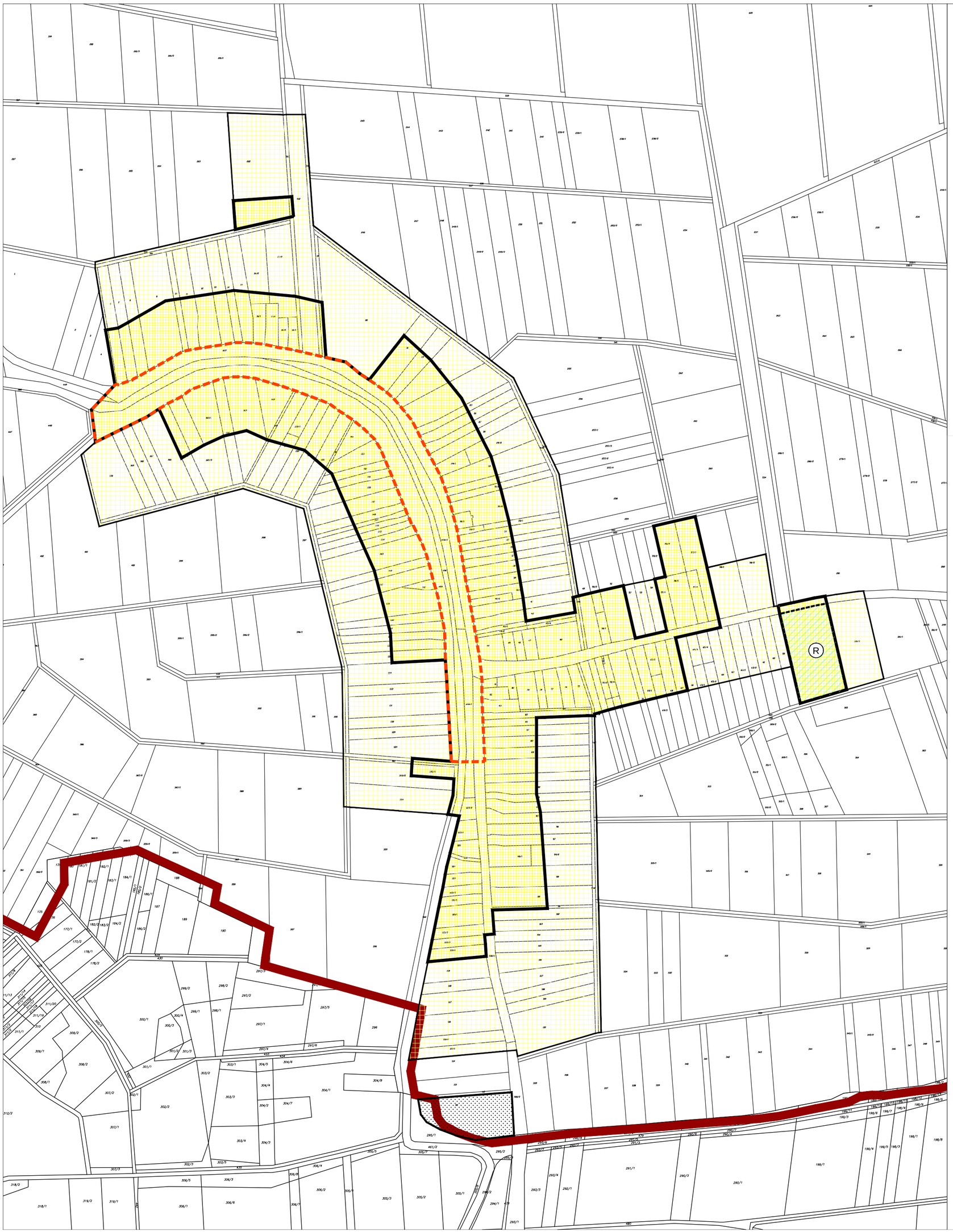

25ha
1ha
500m 1 2 3km

MJ. 1 : 5 000

Teritorijalne i statističke granice

GRANICA NASELJA

Razvoj i uređenje prostora/površina naselja

IZGRAĐENI DIO GRAĐEVINSKOG PODRUČJA

NEIZGRAĐENI UREĐENI DIO GRAĐEVINSKOG PODRUČJA

(R) REZERVIRANI PROSTOR ODREĐENE NAMJENE OD ZNAČAJA ZA RAZVOJ NASELJA:
R - SPORTSKO- REKREACIJSKA NAMJENA

Razvoj i uređenje prostora/površina izvan naselja

post. plan.

GROBLJE

PODRUČJE POSEBNIH OGRANIČENJA U KORIŠTENJU
- područje ambijentalnih vrijednosti

Općina:
OPĆINA VELIKA KOPANICA

Županija:
BRODSKO - POSAVSKA ŽUPANIJA

Naziv prostornog plana:
IV. IZMJENE I DOPUNE PROSTORNOG PLANA UREĐENJA OPĆINE VELIKA KOPANICA
PRIJEDLOG PLANA za javnu raspravu

Naziv kartografskog prikaza:
GRAĐEVINSKO PODRUČJE NASELJA

DIVOŠEVCI

Broj kartografskog prikaza: **4.2.**	Mjerilo kartografskog prikaza: **1:5000**
Odluka predstavničkog tijela o izradi plana (službeno glasilo): **"Službeni vjesnik Brodsko- posavske županije" broj 14/2016. od 19. srpanj 2016.**	Odluka predstavničkog tijela o donošenju plana (službeno glasilo):
Javna rasprava (datum objave):	Javni uvid održan:
Pečat tijela odgovornog za provođenje javne rasprave:	Odgovorna osoba za provođenje javne rasprave: **MARIJA LOLIĆ** potpis
Pravna osoba/tijelo koje je izradilo plan: **3E PROJEKTI d.o.o., Maksimirska 81, Zagreb**	
Pečat pravne osobe/tijela koje je izradilo plan:	Odgovorna osoba: **Direktorica: INES MATULIĆ, MBA** potpis
Odgovorni voditelj: **JELENA ŠIMAT, dipl.ing.arh.** potpis	Pečat Odgovornog voditelja:
Stručni tim u izradi plana: MIRJANA MILOŠEVSKI NTONTOS, mag.ing.arch. JELENA ŠIMAT, mag.ing.arch. SOFIJA WALDGONI - TONKOVIĆ, mag.ing.arch. NIKOLINA KREŠO, mag.ing.prosp.arch. TANJA UDOVČ, mag.ing.prosp.arch.	MATEJ ŽIVKOVIĆ, mag.oec. MATE RUPIĆ, mag.ing.prosp.arch. VLADIMIR MODRIĆ, mag.iur. SILVA NESEK, dipl.ing.bioteh. MILORAD BOŽIĆ, dipl.ing.prom.
Pečat predstavničkog tijela:	Predsjednik predstavničkog tijela: **Povjerenik Vlade Republike Hrvatske: JOSIP GLAVAČEVIĆ** potpis
Istovjetnost ovog prostornog plana s izvornikom ovjerava: potpis	Pečat nadležnog tijela:

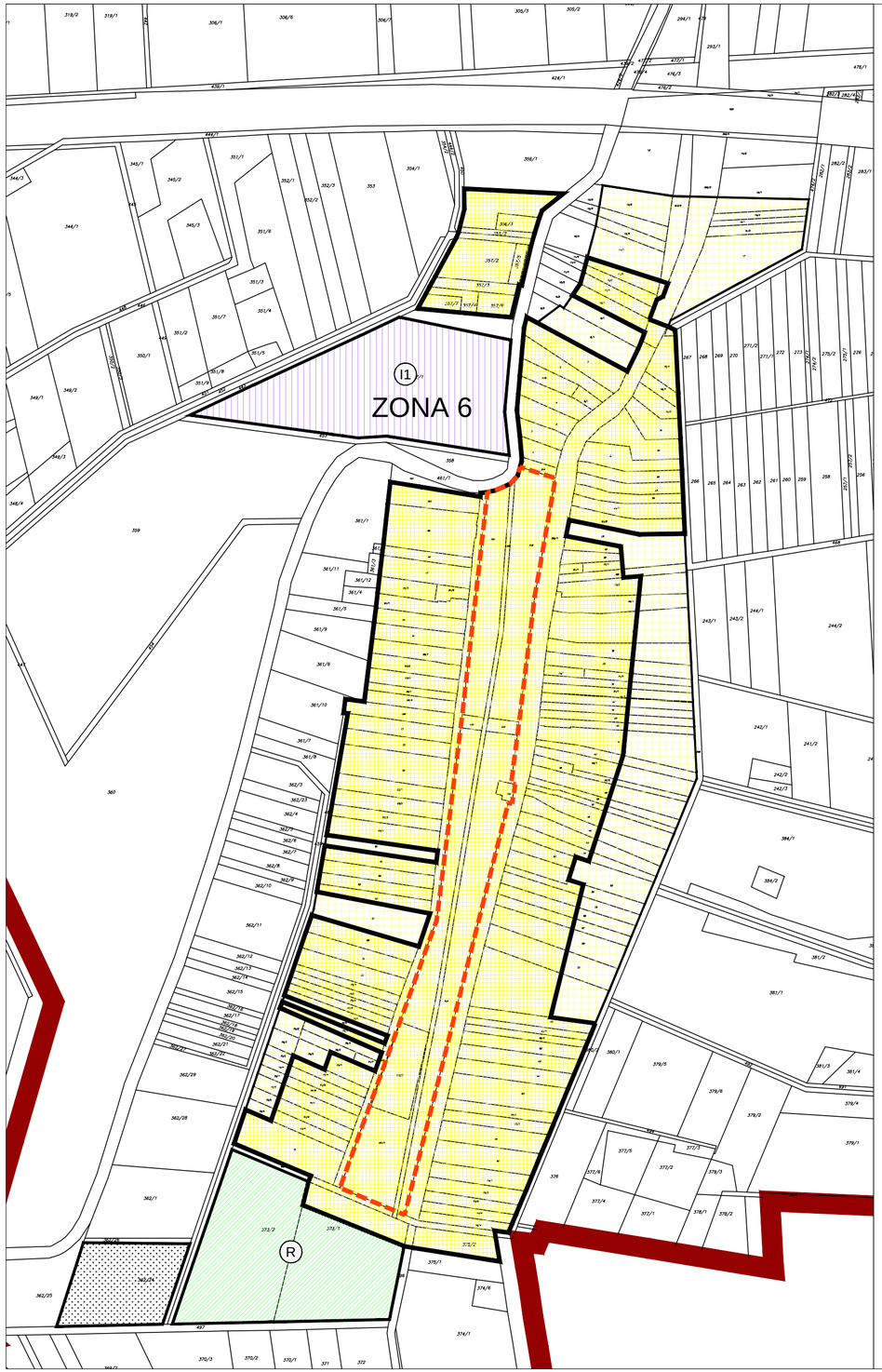

Teritorijalne i statističke granice

GRANICA NASELJA

Razvoj i uređenje prostora/površina naselja

IZGRAĐENI DIO GRAĐEVINSKOG PODRUČJA

NEIZGRAĐENI UREĐENI DIO GRAĐEVINSKOG PODRUČJA

Razvoj i uređenje prostora/površina izvan naselja

post. plan.

I1 GOSPODARSKA NAMJENA
proizvodno-poslovna - I1

R SPORTSKO- REKREACIJSKA NAMJENA

GROBLJE

PODRUČJE POSEBNIH OGRANIČENJA U KORIŠTENJU
- područje ambijentalnih vrijednosti

25ha
1ha
500m 1 2 3km

MJ. 1 : 5 000

Općina:
OPĆINA VELIKA KOPANICA
Županija:
BRODSKO - POSAVSKA ŽUPANIJA

Naziv prostornog plana:
IV. IZMJENE I DOPUNE PROSTORNOG PLANA UREĐENJA OPĆINE VELIKA KOPANICA
PRIJEDLOG PLANA za javnu raspravu

Naziv kartografskog prikaza:
GRAĐEVINSKO PODRUČJE NASELJA
KUPINA

Broj kartografskog prikaza: **4.3.**	Mjerilo kartografskog prikaza: **1:5000**
Odluka predstavničkog tijela o izradi plana (službeno glasilo): **"Službeni vjesnik Brodsko- posavske županije" broj 14/2016. od 19. srpanj 2016.**	Odluka predstavničkog tijela o donošenju plana (službeno glasilo):
Javna rasprava (datum objave):	Javni uvid održan:
Pečat tijela odgovornog za provođenje javne rasprave:	Odgovorna osoba za provođenje javne rasprave: **MARIJA LOLIĆ** potpis
Pravna osoba/tijelo koje je izradilo plan: **3E PROJEKTI d.o.o., Maksimirska 81, Zagreb**	
Pečat pravne osobe/tijela koje je izradilo plan:	Odgovorna osoba: **Direktorica: INES MATULIĆ, MBA** potpis
Odgovorni voditelj: **JELENA ŠIMAT, dipl.ing.arh.** potpis	Pečat Odgovornog voditelja:
Stručni tim u izradi plana: MIRJANA MILOŠEVSKI NTONTOS, mag.ing.arch. JELENA ŠIMAT, mag.ing.arch. SOFIJA WALDGONI - TONKOVIĆ, mag.ing.arch. NIKOLINA KREŠO, mag.ing.prosp.arch. TANJA UDOVČ, mag.ing.prosp.arch.	MATEJ ŽIVKOVIĆ, mag.oec. MATE RUPIĆ, mag.ing.prosp.arch. VLADIMIR MODRIĆ, mag.iur. SILVA NESEK, dipl.ing.bioteh. MILORAD BOŽIĆ, dipl.ing.prom.
Pečat predstavničkog tijela:	Predsjednik predstavničkog tijela: **Povjerenik Vlade Republike Hrvatske: JOSIP GLAVAČEVIĆ** potpis
Istovjetnost ovog prostornog plana s izvornikom ovjerava: potpis	Pečat nadležnog tijela:

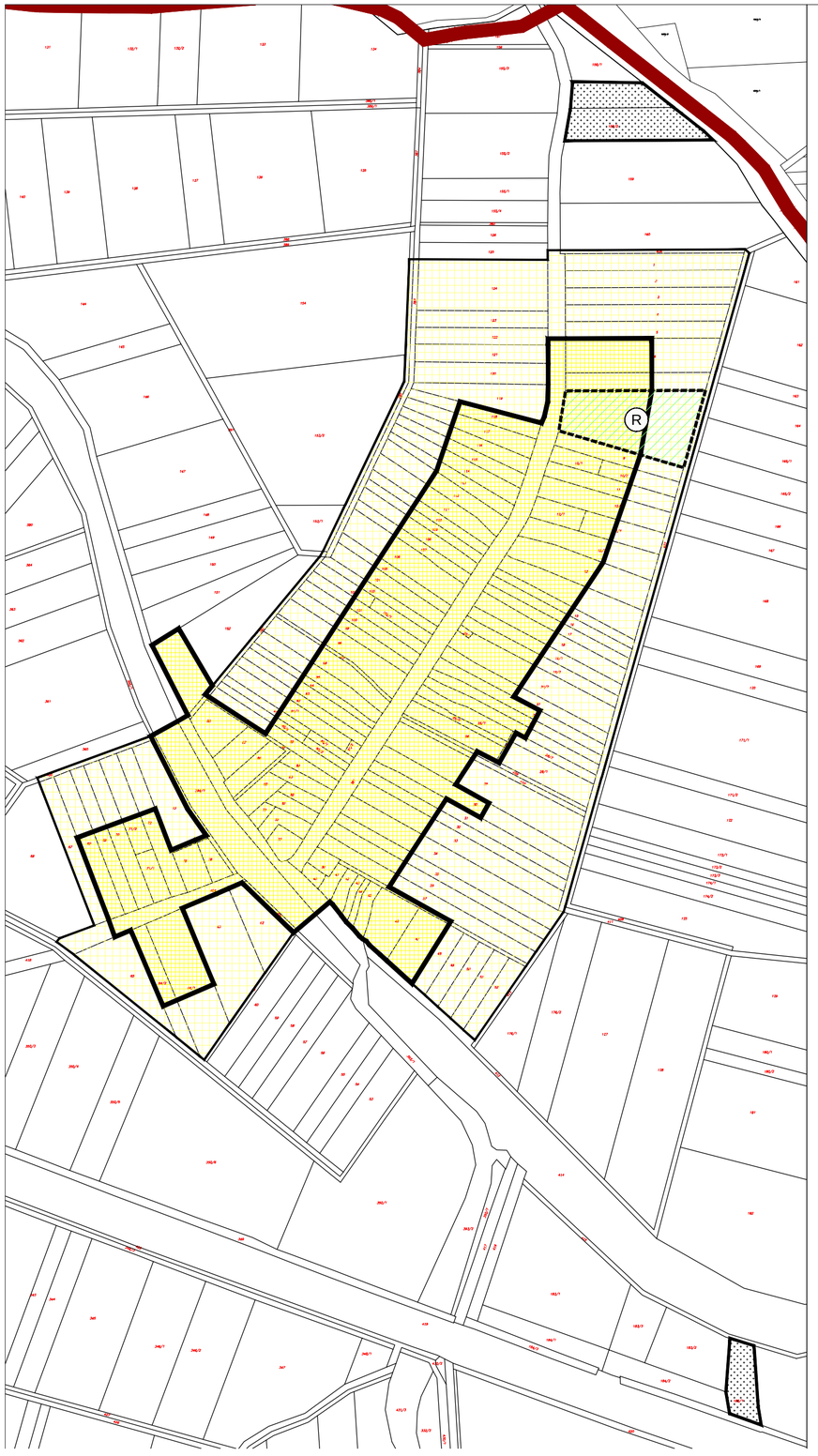

Teritorijalne i statističke granice

GRANICA NASELJA

Razvoj i uređenje prostora/površina naselja

IZGRAĐENI DIO GRAĐEVINSKOG PODRUČJA

NEIZGRAĐENI UREĐENI DIO GRAĐEVINSKOG PODRUČJA

R

REZERVIRANI PROSTOR ODREĐENE NAMJENE OD ZNAČAJA ZA RAZVOJ NASELJA:
R - SPORTSKO- REKREACIJSKA NAMJENA

Razvoj i uređenje prostora/površina izvan naselja

post. plan.

GROBLJE

25ha

1ha

500m 1 2 3km

MJ. 1 : 5 000

Općina:
OPĆINA VELIKA KOPANICA

Županija:
BRODSKO - POSAVSKA ŽUPANIJA

Naziv prostornog plana:
IV. IZMJENE I DOPUNE PROSTORNOG PLANA UREĐENJA OPĆINE VELIKA KOPANICA
PRIJEDLOG PLANA za javnu raspravu

Naziv kartografskog prikaza:
GRAĐEVINSKO PODRUČJE NASELJA
MALA KOPANICA

Broj kartografskog prikaza: **4.4.**	Mjerilo kartografskog prikaza: **1:5000**
Odluka predstavničkog tijela o izradi plana (službeno glasilo): **"Službeni vjesnik Brodsko- posavske županije" broj 14/2016. od 19. srpanj 2016.**	Odluka predstavničkog tijela o donošenju plana (službeno glasilo):
Javna rasprava (datum objave):	Javni uvid održan:
Pečat tijela odgovornog za provođenje javne rasprave:	Odgovorna osoba za provođenje javne rasprave: **MARIJA LOLIĆ** potpis
Pravna osoba/tijelo koje je izradilo plan: **3E PROJEKTI d.o.o., Maksimirska 81, Zagreb**	
Pečat pravne osobe/tijela koje je izradilo plan:	Odgovorna osoba: **Direktorica: INES MATULIĆ, MBA** potpis
Odgovorni voditelj: **JELENA ŠIMAT, dipl.ing.arh.** potpis	Pečat Odgovornog voditelja:
Stručni tim u izradi plana: MIRJANA MILOŠEVSKI NTONTOS, mag.ing.arch. JELENA ŠIMAT, mag.ing.arch. SOFIJA WALDGONI - TONKOVIĆ, mag.ing.arch. NIKOLINA KREŠO, mag.ing.prosp.arch. TANJA UDOVČ, mag.ing.prosp.arch.	MATEJ ŽIVKOVIĆ, mag.oec. MATE RUPIĆ, mag.ing.prosp.arch. VLADIMIR MODRIĆ, mag.iur. SILVA NESEK, dipl.ing.bioteh. MILORAD BOŽIĆ, dipl.ing.prom.
Pečat predstavničkog tijela:	Predsjednik predstavničkog tijela: **Povjerenik Vlade Republike Hrvatske: JOSIP GLAVAČEVIĆ** potpis
Istovjetnost ovog prostornog plana s izvornikom ovjerava: potpis	Pečat nadležnog tijela:

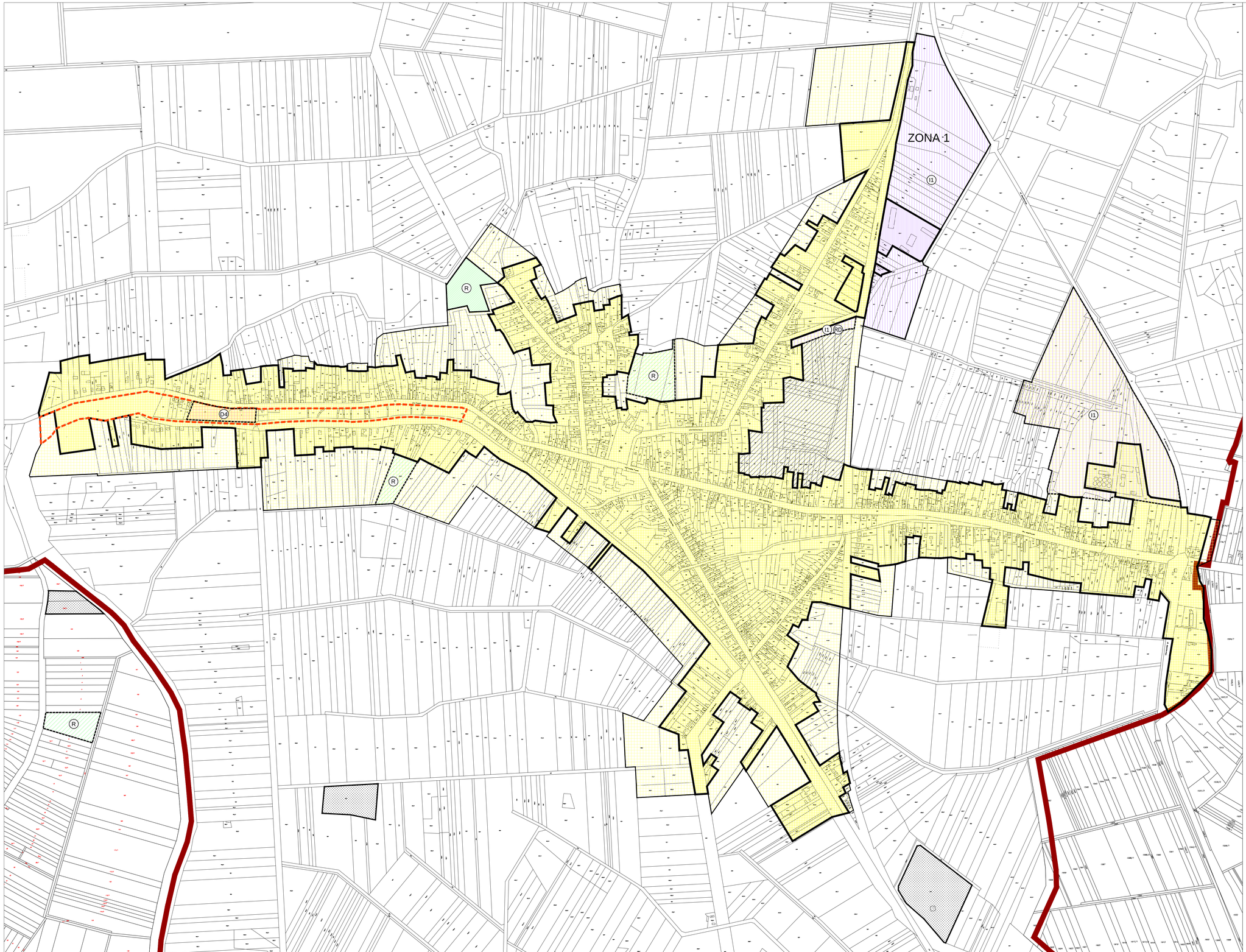

25ha
1ha
500m 1 2 3km

MJ. 1 : 5 000

Teritorijalne i statističke granice

GRANICA NASELJA

Razvoj i uređenje prostora/površina naselja

IZGRAĐENI DIO GRAĐEVINSKOG PODRUČJA

NEIZGRAĐENI UREĐENI DIO GRAĐEVINSKOG PODRUČJA

NEIZGRAĐENI NEUREĐENI DIO GRAĐEVINSKOG PODRUČJA

REZERVIRANI PROSTOR ODREĐENE NAMJENE OD ZNAČAJA ZA RAZVOJ NASELJA:

D4 JAVNA I DRUŠTVENA NAMJENA (D4 - predškolska)

I1 I1 - PROIZVODNO - POSLOVNA NAMJENA (RD - prostor reciklažnog dvorišta)

R R - SPORTSKO- REKREACIJSKA NAMJENA

Razvoj i uređenje prostora/površina izvan naselja

post. plan.

I1 I1 GOSPODARSKA NAMJENA-PROIZVODNA
I1- proizvodno - poslovna namjena

GROBLJE

PODRUČJE POSEBNIH OGRANIČENJA U KORIŠTENJU
- područje ambijentalnih vrijednosti

Općina:
OPĆINA VELIKA KOPANICA

Županija:
BRODSKO - POSAVSKA ŽUPANIJA

Naziv prostornog plana:
IV. IZMJENE I DOPUNE PROSTORNOG PLANA UREĐENJA OPĆINE VELIKA KOPANICA
PRIJEDLOG PLANA za javnu raspravu

Naziv kartografskog prikaza:
GRAĐEVINSKO PODRUČJE NASELJA
VELIKA KOPANICA

Broj kartografskog prikaza: **4.5.**	Mjerilo kartografskog prikaza: **1:5000**
Odluka predstavničkog tijela o izradi plana (službeno glasilo): **"Službeni vjesnik Brodsko- posavske županije" broj 14/2016. od 19. srpanj 2016.**	Odluka predstavničkog tijela o donošenju plana (službeno glasilo):
Javna rasprava (datum objave):	Javni uvid održan:
Pečat tijela odgovornog za provođenje javne rasprave:	Odgovorna osoba za provođenje javne rasprave: **MARIJA LOLIĆ** potpis
Pravna osoba/tijelo koje je izradilo plan: **3E PROJEKTI d.o.o., Maksimirska 81, Zagreb**	
Pečat pravne osobe/tijela koje je izradilo plan:	Odgovorna osoba: **Direktorica: INES MATULIĆ, MBA** potpis
Odgovorni voditelj: **JELENA ŠIMAT, dipl.ing.arh.** potpis	Pečat Odgovornog voditelja:
Stručni tim u izradi plana: MIRJANA MILOŠEVSKI NTONTOS, mag.ing.arch. JELENA ŠIMAT, mag.ing.arch. SOFIJA WALDGONI - TONKOVIĆ, mag.ing.arch. NIKOLINA KREŠO, mag.ing.prosp.arch. TANJA UDOVČ, mag.ing.prosp.arch.	MATEJ ŽIVKOVIĆ, mag.oec. MATE RUPIĆ, mag.ing.prosp.arch. VLADIMIR MODRIĆ, mag.iur. SILVA NESEK, dipl.ing.bioteh. MILORAD BOŽIĆ, dipl.ing.prom.
Pečat predstavničkog tijela:	Predsjednik predstavničkog tijela: **Povjerenik Vlade Republike Hrvatske: JOSIP GLAVAČEVIĆ** potpis
Istovjetnost ovog prostornog plana s izvornikom ovjerava: potpis	Pečat nadležnog tijela: