




# TUMAČ PLANSKOG ZNAKOVLJA


## [OB-1-1] Obuhvat prostornog plana





[OB-1-1-3001] Obuhvat prostornog plana


## [IS-1-1] Cestovni promet

 [IS-1-1-1001] (AC)  
Autocesta


 [IS-1-1-1003] (D) Cesta  
državnog značaja

 [IS-1-1-2005] (Ž) Cesta  
područnog (regionalnog)  
značaja

 [IS-1-1-3007] (L) Cesta  
lokalnog značaja

 [IS-1-1-3008] (L) Cesta  
lokalnog značaja -  
planirano

## [IS-1-2] Željeznički promet


 [IS-1-2-1001] (M) Željeznička pruga za  
međunarodni promet s pripadajućom  
željezničkom infrastrukturom




[IS-1-2-2010] (Žk) Željeznički  
kolodvor/stajalište

## [IS-1-3] Pomorski promet

## [IS-1-4] Promet unutarnjim vodama

 [IS-1-4-1102] Međudržavni vodni put s  
pripadajućim objektima sigurnosti plovidbe

 [IS-1-4-2103] Državni vodni put s  
pripadajućim objektima sigurnosti plovidbe

## [IS-1-5] Zračni promet

Naziv prostornog plana:

## Prostorni plan uređenja Općine Velika Kopanica

Naziv kartografskog prikaza prostornog plana:

2.1. Prometni sustav

Mjerilo prikaza:

1:25000

Vrsta postupka:

Postupak izrade i donošenja izmjene i dopune prostornog plana

Faza izrade plana:

Prijedlog prostornog plana za javnu raspravu

Oznaka revizije plana:

Odluka o izradi prostornog plana:

Odluka o izradi izmjene i dopune Prostornog plana uređenja Općine Velika Kopanica (Službeni vjesnik Brodsko-posavske županije broj 16/2025)

Javna rasprava:

Javna rasprava provodi se od 12.05.2026. do zaključno s danom 19.05.2026.

Javni uvid:

od 12.05.2026. godine do 19.05.2026. godine, na lokaciji: Općina Velika Kopanica, Vladimira Nazora 1, Velika Kopanica, 9.00. do 12.00. h

Javno izlaganje:

dana 19.05.2026. godine, na lokaciji: Općina Velika Kopanica, Vladimira Nazora 1, Velika Kopanica, 10.00. h

Nositelj izrade prostornog plana:

Brodsko-posavska županija, Općina Velika Kopanica  
Jedinstveni upravni odjel

Odgovorna osoba nositelja izrade:

PROČELNICA JUO  
Marija Lolić Butorac mag.soc.

Tijelo koje donosi prostorni plan:

Brodsko-posavska županija, Općina Velika Kopaonica  
Općinsko vijeće

Predsjednik tijela koje donosi prostorni plan:

PREDSJEDNIK OPĆINSKOG VIJEĆA  
Blaž Šokčević

Stručni izrađivač prostornog plana:

ZAVOD ZA PROSTORNO PLANIRANJE d.d.  
Osijek, Vijenac Paje Kolarića 5a  
OIB: 78499807369

Odgovorna osoba stručnog izrađivača:

DIREKTOR I ODGOVORNI VODITELJ IZRADE  
PLANOVA  
Vanesa Budač dipl.ing.arh.

Odgovorni voditelj izrade:

Vanesa Budač dipl.ing.arh.

Stručni tim:

Vanesa Budač, dipl.ing.arh.  
Stjepan Stakor, dipl.ing.kult.teh.  
Ivica Bugarić, dipl.ing.građ.

Đuro Zečević, univ.mag.ing.aedif.  
Ivana Radolović, građ.teh.vis.

Naziv prostornog plana:

## Prostorni plan uređenja Općine Velika Kopanica

Naziv kartografskog prikaza prostornog plana:

2.1. Prometni sustav

Mjerilo prikaza:

1:25000

Vrsta postupka:

Postupak izrade i donošenja izmjene i dopune prostornog plana

Faza izrade plana:

Prijedlog prostornog plana za javnu raspravu

Oznaka revizije plana:

### Prostor za digitalni potpis

Odgovorna osoba nositelja izrade:

PROČELNICA JUO

Marija Lolić Butorac mag.soc.

Odgovorna osoba stručnog izrađivača:

DIREKTOR I ODGOVORNI VODITELJ IZRADE  
PLANOVA

Vanesa Budač dipl.ing.arh.

Odgovorni voditelj izrade:

Vanesa Budač dipl.ing.arh.