











TUMAČ PLANSKOG ZNAKOVLJA

[OB-1-1] Obuhvat prostornog plana



[OB-1-1-3001] Obuhvat prostornog plana

[IS-2-1] Elektronička komunikacijska mreža

 [IS-2-1-1001] Međunarodni i/ili međuzupanijski elektronički komunikacijski vod s povezanom opremom		[IS-2-1-2102] Građevina/uređaj u nepokretnoj elektroničkoj komunikacijskoj mreži područnog (regionalnog) značaja - planirano	 [IS-2-1-3001] Elektronički komunikacijski vod s povezanom opremom
 [IS-2-1-1002] Međunarodni i/ili međuzupanijski elektronički komunikacijski vod s povezanom opremom - planirano		[IS-2-1-2201] Odašiljač/stup pokretne elektroničke komunikacijske mreže područnog (regionalnog) značaja	 [IS-2-1-3002] Elektronički komunikacijski vod s povezanom opremom - planirano
 [IS-2-1-2101] Građevina/uređaj u nepokretnoj elektroničkoj komunikacijskoj mreži područnog (regionalnog) značaja		[IS-2-1-2300] Zona elektroničke komunikacijske infrastrukture (zona smještaja odašiljača/stupa pokretne elektroničke komunikacijske mreže) - planirano	

[IS-2-2] Sustav veza, odašiljača i radara

Naziv prostornog plana:

Prostorni plan uređenja Općine Velika Kopanica

Naziv kartografskog prikaza prostornog plana:

2.2. Komunikacijski sustav

Mjerilo prikaza:

1:25000

Vrsta postupka:

Postupak izrade i donošenja izmjene i dopune prostornog plana

Faza izrade plana:

Prijedlog prostornog plana za javnu raspravu

Oznaka revizije plana:

Odluka o izradi prostornog plana:

Odluka o izradi izmjene i dopune Prostornog plana uređenja Općine Velika Kopanica (Službeni vjesnik Brodsko-posavske županije broj 16/2025)

Javna rasprava:

Javna rasprava provodi se od 12.05.2026. do zaključno s danom 19.05.2026.

Javni uvid:

od 12.05.2026. godine do 19.05.2026. godine, na lokaciji: Općina Velika Kopanica, Vladimira Nazora 1, Velika Kopanica, 9.00. do 12.00. h

Javno izlaganje:

dana 19.05.2026. godine, na lokaciji: Općina Velika Kopanica, Vladimira Nazora 1, Velika Kopanica, 10.00. h

Nositelj izrade prostornog plana:

Brodsko-posavska županija, Općina Velika Kopanica
Jedinstveni upravni odjel

Odgovorna osoba nositelja izrade:

PROČELNICA JUO
Marija Lolić Butorac mag.soc.

Tijelo koje donosi prostorni plan:

Brodsko-posavska županija, Općina Velika Kopaonica
Općinsko vijeće

Predsjednik tijela koje donosi prostorni plan:

PREDSJEDNIK OPĆINSKOG VIJEĆA
Blaž Šokčević

Stručni izrađivač prostornog plana:

ZAVOD ZA PROSTORNO PLANIRANJE d.d.
Osijek, Vijenac Paje Kolarića 5a
OIB: 78499807369

Odgovorna osoba stručnog izrađivača:

DIREKTOR I ODGOVORNI VODITELJ IZRADE
PLANOVA
Vanesa Budač dipl.ing.arh.

Odgovorni voditelj izrade:

Vanesa Budač dipl.ing.arh.

Stručni tim:

Vanesa Budač, dipl.ing.arh.
Stjepan Stakor, dipl.ing.kult.teh.
Ivica Bugarić, dipl.ing.građ.

Đuro Zečević, univ.mag.ing.aedif.
Ivana Radolović, građ.teh.vis.

Naziv prostornog plana:

Prostorni plan uređenja Općine Velika Kopanica

Naziv kartografskog prikaza prostornog plana:

2.2. Komunikacijski sustav

Mjerilo prikaza:

1:25000

Vrsta postupka:

Postupak izrade i donošenja izmjene i dopune prostornog plana

Faza izrade plana:

Prijedlog prostornog plana za javnu raspravu

Oznaka revizije plana:

Prostor za digitalni potpis

Odgovorna osoba nositelja izrade:

PROČELNICA JUO

Marija Lolić Butorac mag.soc.

Odgovorna osoba stručnog izrađivača:

DIREKTOR I ODGOVORNI VODITELJ IZRADE
PLANOVA

Vanesa Budač dipl.ing.arh.

Odgovorni voditelj izrade:

Vanesa Budač dipl.ing.arh.